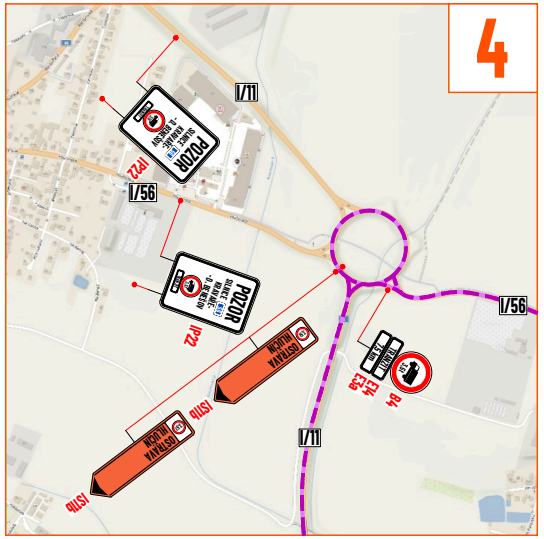

4

I/11
I/56
IP22
POZOR
SILNICE I/56
KRAVAŘE-D. BENEŠOV
OSTRAVA
HLUČÍN
IS11b
E3a
E14
B4
3,5t

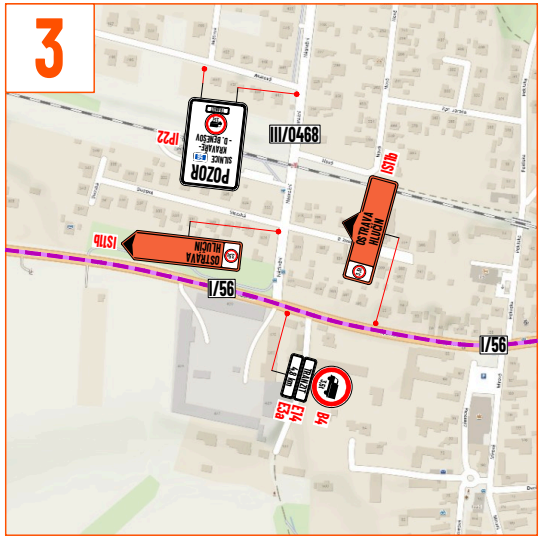

3

III/0468
IP22
POZOR
SILNICE I/56
KRAVAŘE-D. BENEŠOV
IS11b
OSTRAVA
HLUČÍN
I/56
4,3 km
E3a
E14
B4
3,5t

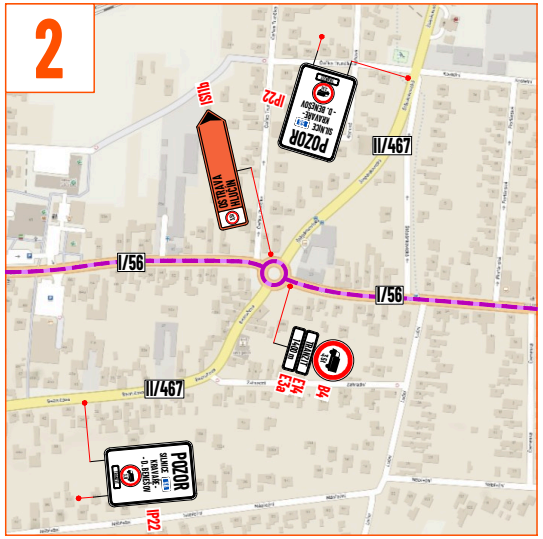

2

IS11b
IP22
POZOR
SILNICE I/56
KRAVAŘE-D. BENEŠOV
OSTRAVA
HLUČÍN
II/467
I/56
E3a
E14
B4
3,5t

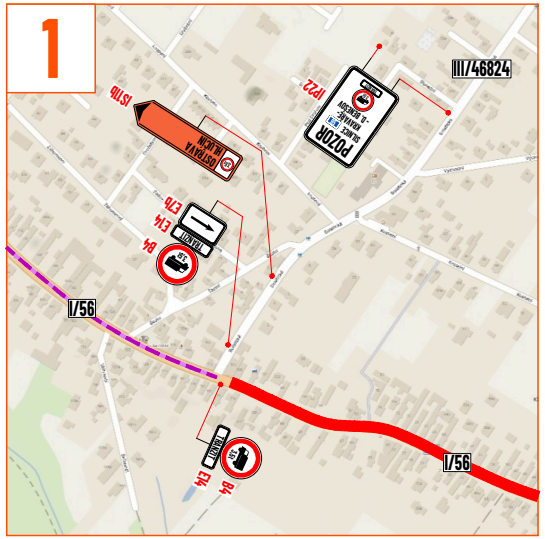

1

IS11b
IP22
III/46824
POZOR
SILNICE I/56
KRAVAŘE-D. BENEŠOV
OSTRAVA
HLUČÍN
E7b
E14
B4
3,5t
I/56

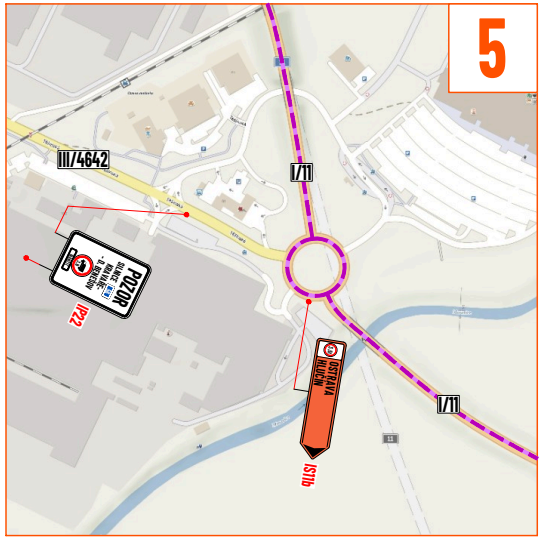

5

III/4642
I/11
POZOR
SILNICE I/56
KRAVAŘE-D. BENEŠOV
IP22
OSTRAVA
HLUČÍN
IS11b

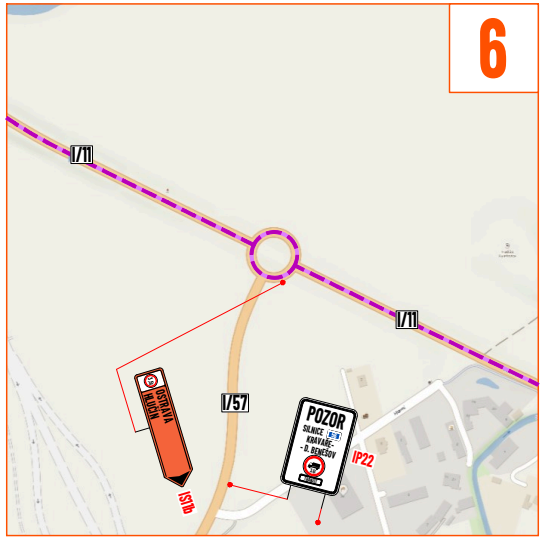

6

I/11
I/57
OSTRAVA
HLUČÍN
IS11b
POZOR
SILNICE I/56
KRAVAŘE-D. BENEŠOV
IP22

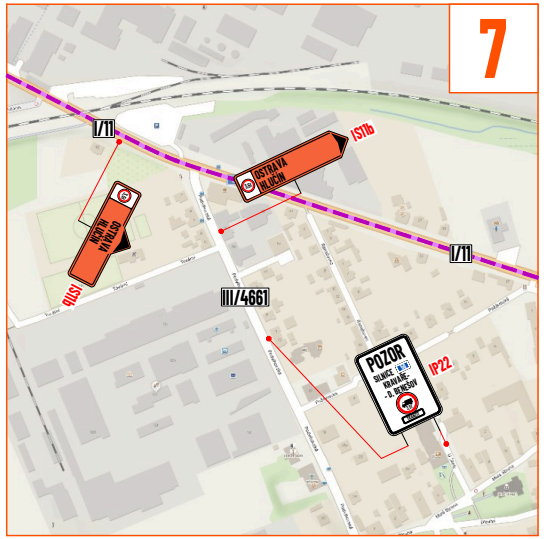

7

I/11
OSTRAVA
HLUČÍN
IS11b
III/4661
POZOR
SILNICE I/56
KRAVAŘE-D. BENEŠOV
IP22

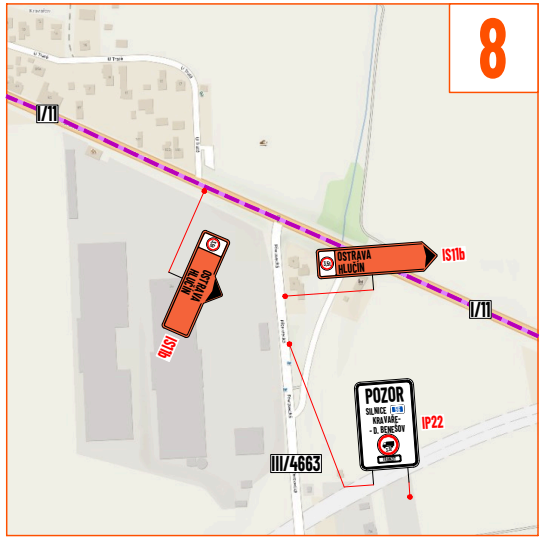

8

I/11
OSTRAVA
HLUČÍN
IS11b
POZOR
SILNICE I/56
KRAVAŘE-D. BENEŠOV
IP22
III/4663

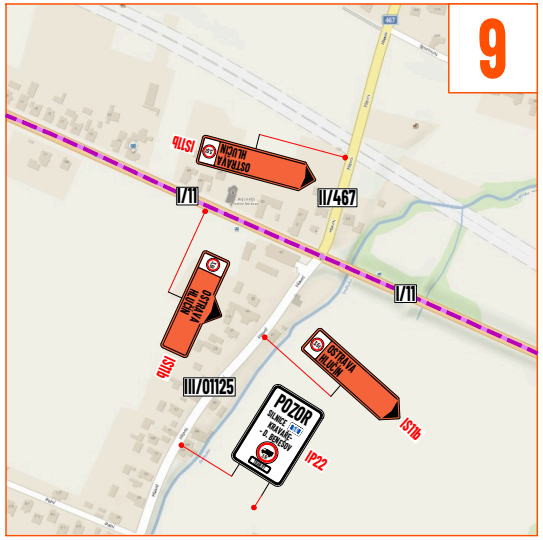

9

IS11b
OSTRAVA
HLUČÍN
I/11
II/467
III/01125
POZOR
SILNICE I/56
KRAVAŘE-D. BENEŠOV
IP22

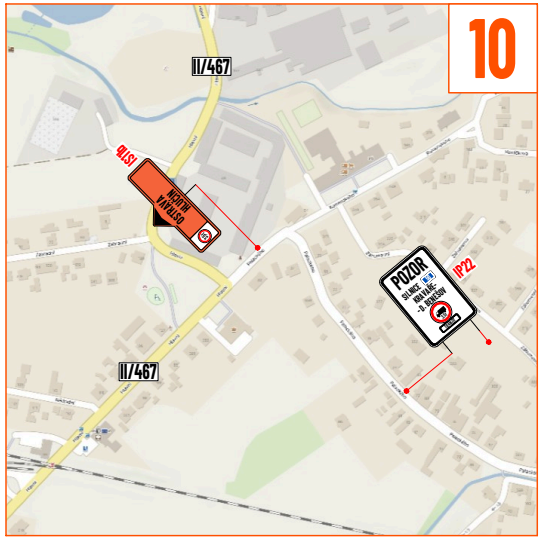

10

II/467
IS11b
OSTRAVA
HLUČÍN
POZOR
SILNICE I/56
KRAVAŘE-D. BENEŠOV
IP22

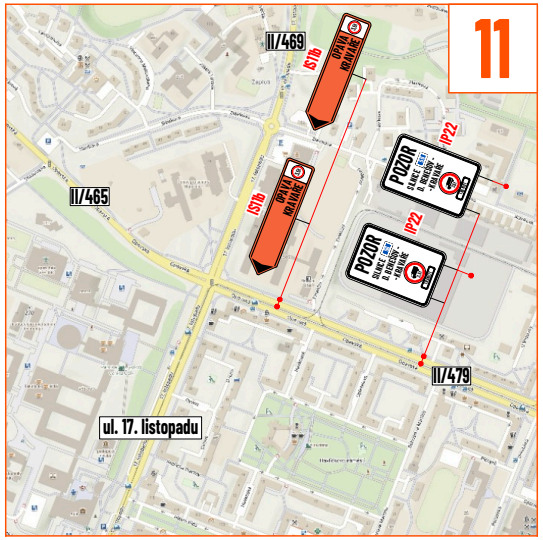

11

II/469
IS11b
OPAVA
KRAVAŘE
II/465
POZOR
SILNICE I/56
KRAVAŘE-D. BENEŠOV
IP22
II/479
ul. 17. listopadu

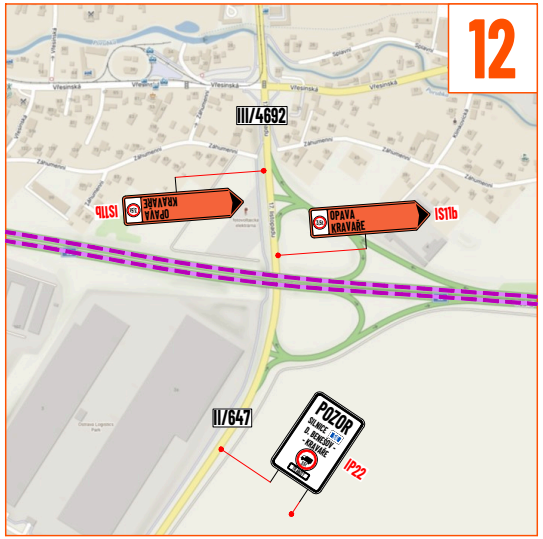

12

III/4692
IS11b
OPAVA
KRAVAŘE
II/647
POZOR
SILNICE I/56
D. BENEŠOV-KRAVAŘE
IP22

13 A

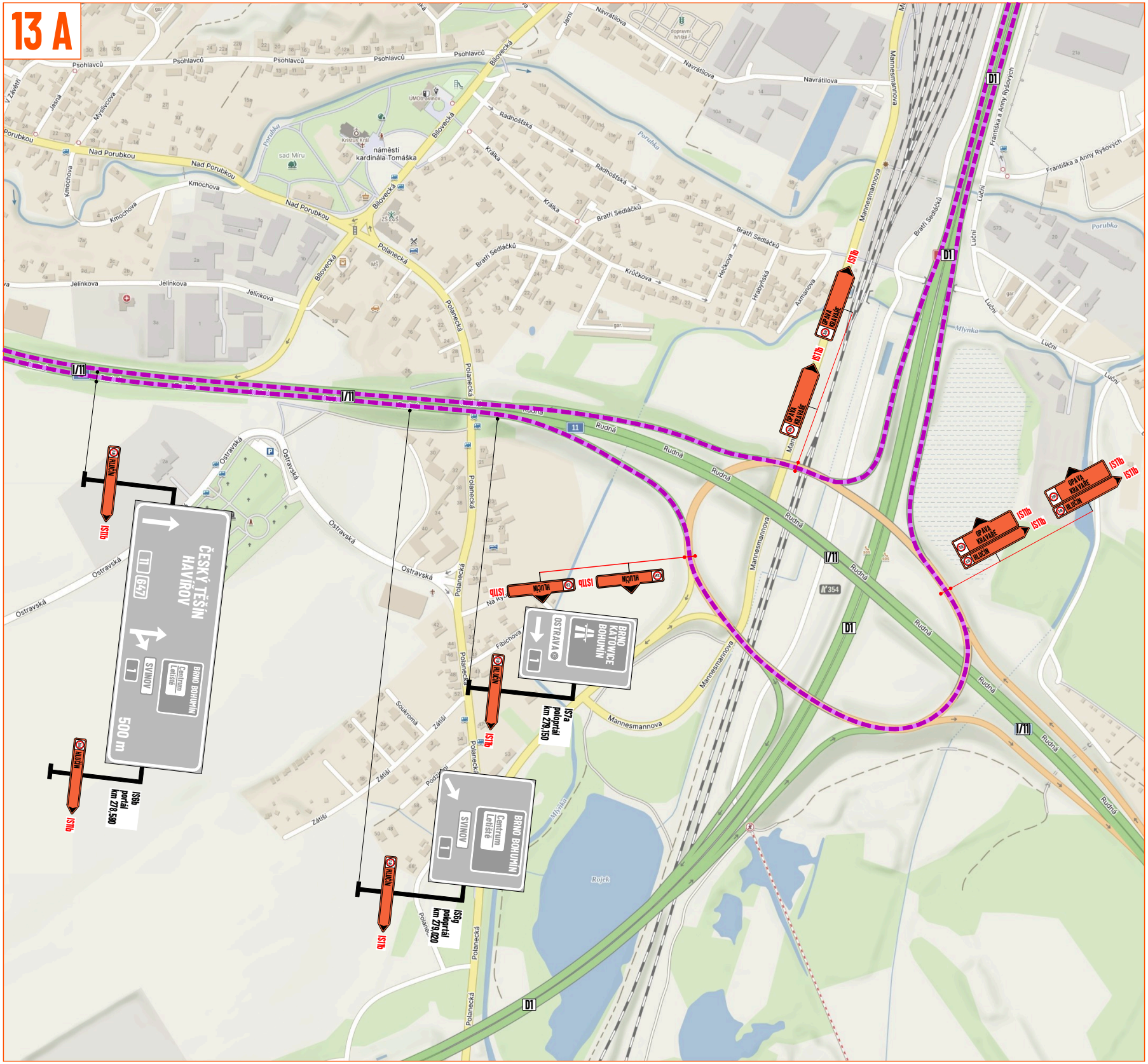

I/11
D1
11
Rudná
Polanecká
Ostravská
Mannesmannova
ČESKÝ TĚŠÍN
HAVÍŘOV
11
647
SVINOV
BRNO BOHUMÍN
Centrum
Letiště
500 m
1
IS6b
portál
km 278,580
IS7a
poloportál
km 279,150
IS6g
poloprtál
km 279,020
OSTRAVA
BRNO
KATOWICE
BOHUMÍN
HLUČÍN
OPAVA
KRAVAŘE
IS11b

13 B



D1
Ostravská
Přemyšovská

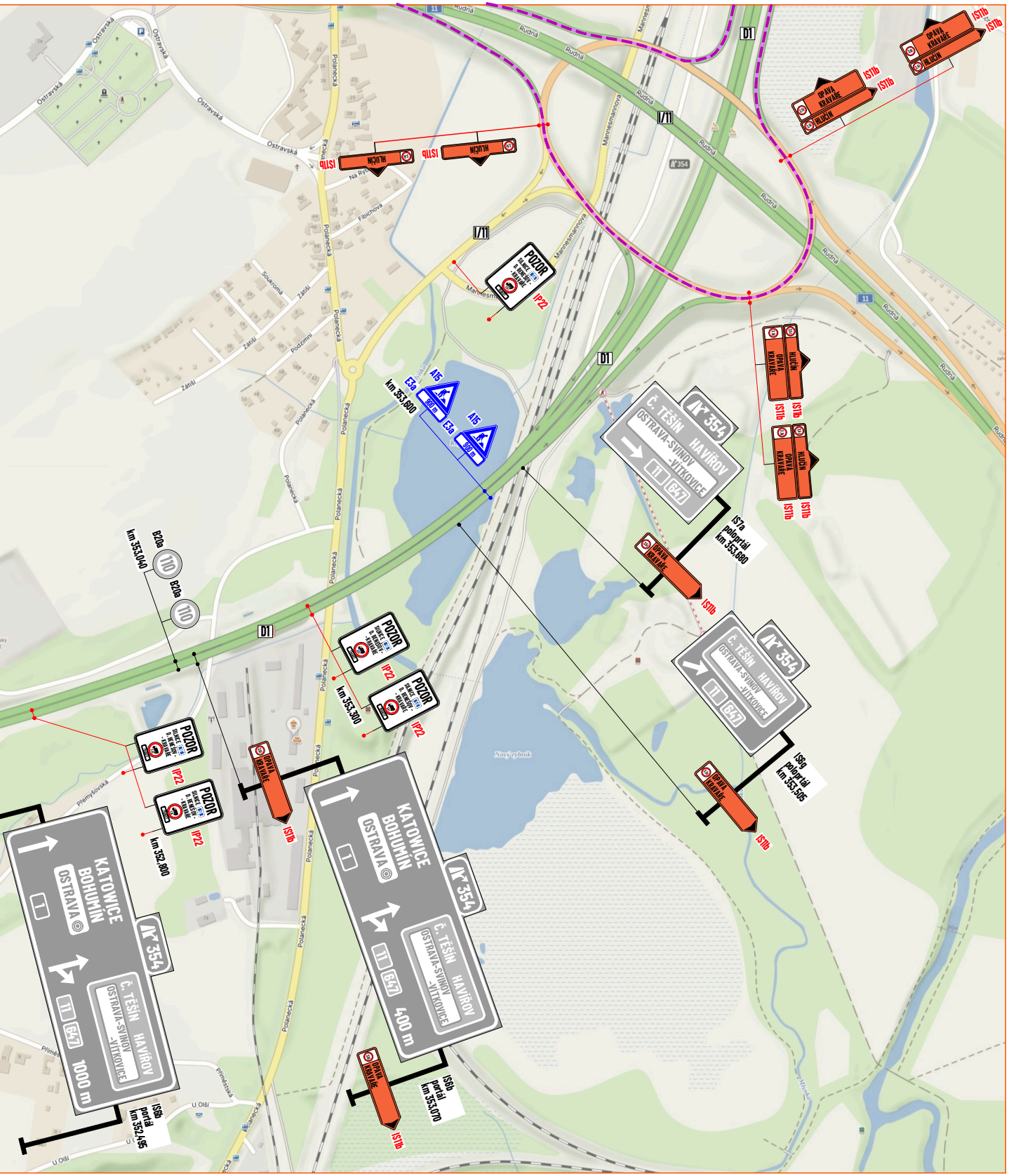

D1
I/11
11
KATOWICE
BOHUMÍN
OSTRAVA
Č. TĚŠÍN
HAVÍŘOV
OSTRAVA-SVINOV
-VÍTKOVICE
354
647
1000 m
400 m
IS8b
portál
km 352,495
km 353,070
IS7a
poloportál
km 353,880
IS8g
poloportál
km 353,505
OPAVA
KRAVAŘE
HLUČÍN
IS11b
IS11a
POZOR
IP22
km 352,800
km 353,300
km 353,600
B20a
110
km 353,040
A15
E3a
300 m
Nový rybník
Ostravská
Polanecká
Rudná
Mannesmannova
Na Rybníku
Fibichova
Soukromá
Zátiší
Podzimní
Přemyšovská
U Olší

13 C

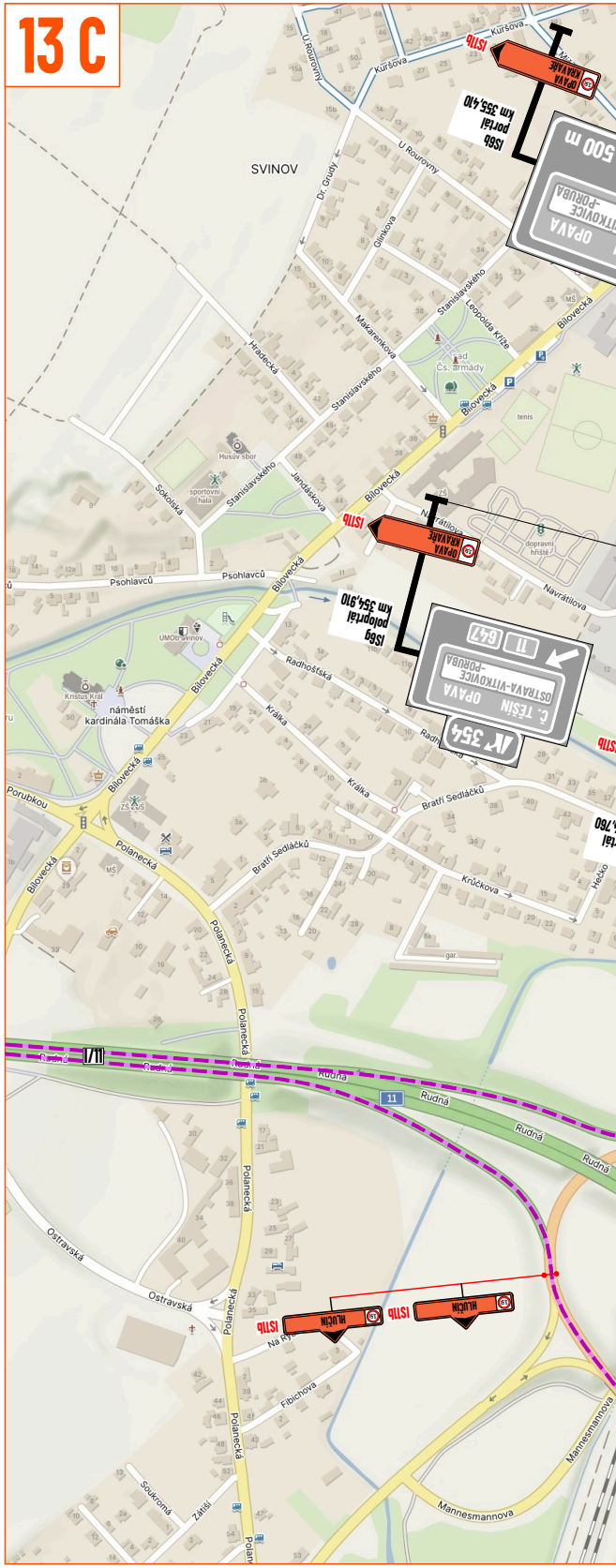

OPAVA
VÍTKOVICE
-PORUBA
500 m
IS6i
portál
km 355,410
IS6i
poloportál
km 354,910
OSTRAVA-VÍTKOVICE
-PORUBA
Č. TĚŠÍN
11
647
354
IS11b
HLUČÍN
I/11
SVINOV
náměstí kardinála Tomáška
Bílovecká
Polanecká
Rudná
Ostravská
Mannesmannova
Psohlavců
Kuršova
U Rourovny
Stanislavského
Radhošťská
Bratří Sedláčků
Křůčkova
Navrátilova
Porubkou
Sokolská
Fibichova
Soukromá
Zátiší

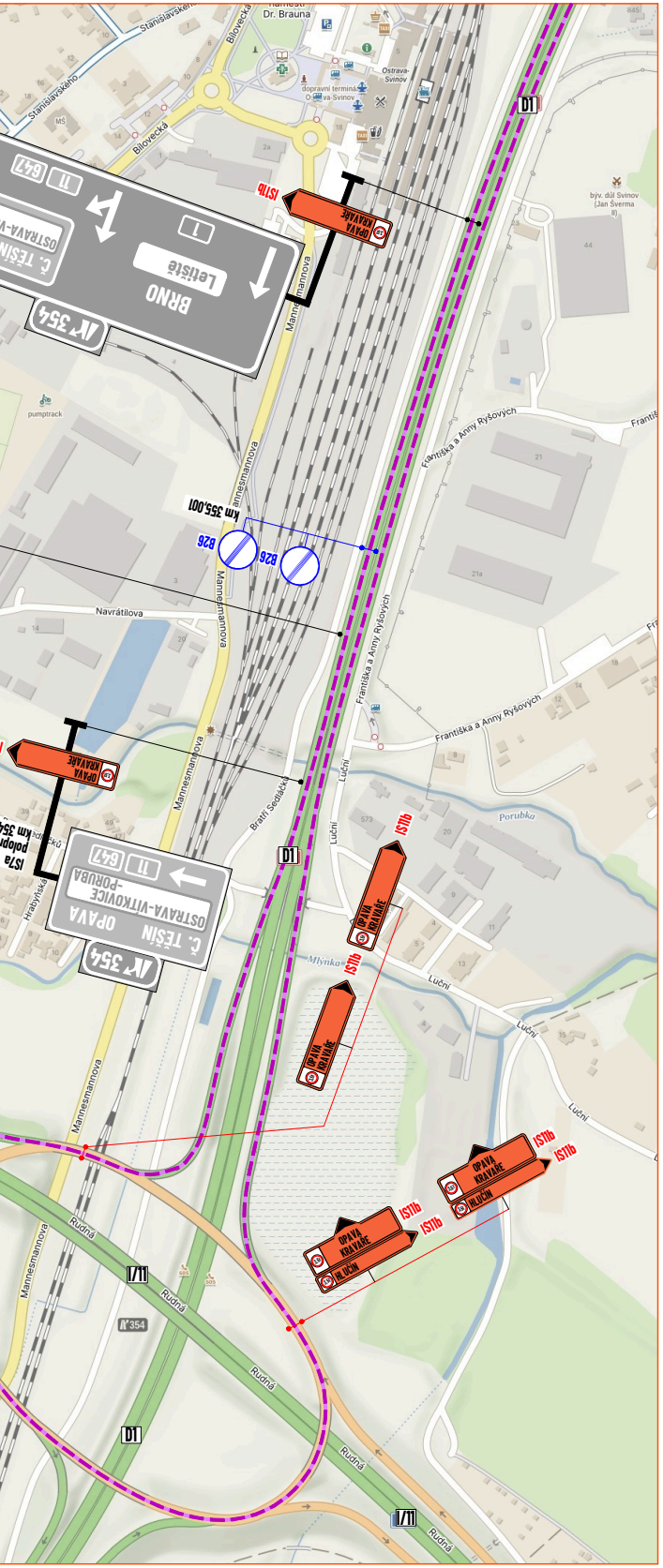
D1
I/11
II/647
Č. TĚŠÍN
OSTRAVA-VÍTKOVICE
BRNO
Letiště
I
354
IS11b
OPAVA KRAVAŘE
B26
km 355,001
IS7a
portál
km 35
OPAVA
OSTRAVA-VÍTKOVICE -PORUBA
Č. TĚŠÍN
HLUČÍN
Mannesmannova
Navrátilova
Františka a Anny Ryšových
Bratří Sedláčků
Luční
Rudná
Porubka
Mlýnka
Bílovecká
Stanislavského
náměstí Dr. Brauna
Ostrava-Svinov
dopravní terminál Ostrava-Svinov
byv. důl Svinov (Jan Šverma II)
pumptrack
Hrabyňská

13 D

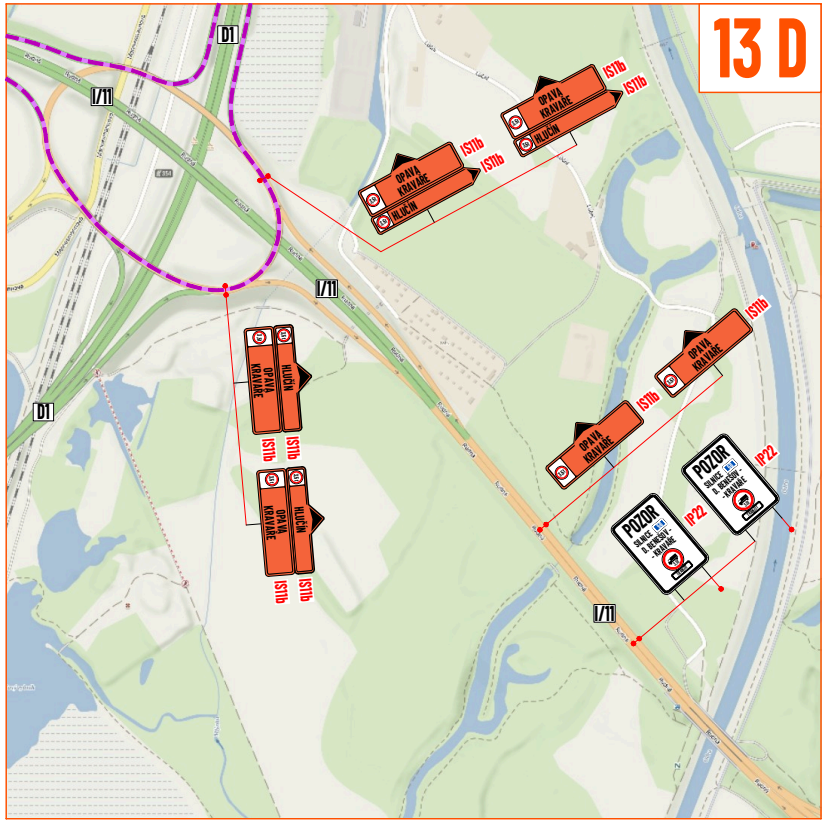
13 D
D1
I/11
IS11b
OPAVA KRAVAŘE
HLUČÍN
POZOR
SILNICE I/11 D. BENEŠOV - KRAVAŘE
IP22

14

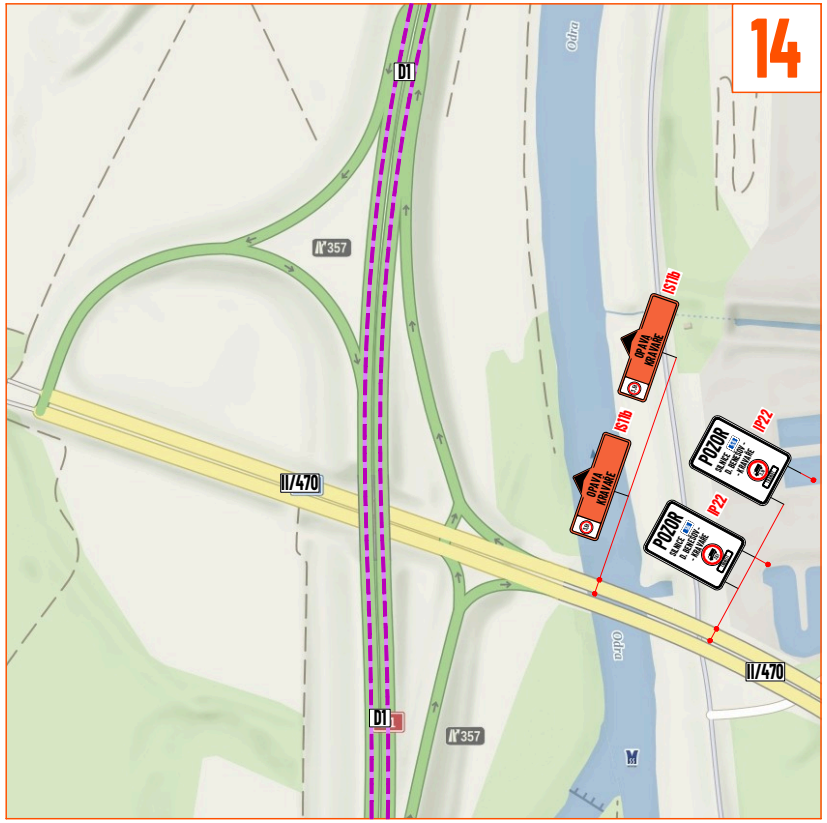
14
D1
II/470
III/357
Odra
IS11b
OPAVA KRAVAŘE
POZOR
SILNICE I/11 D. BENEŠOV - KRAVAŘE
IP22

15 A

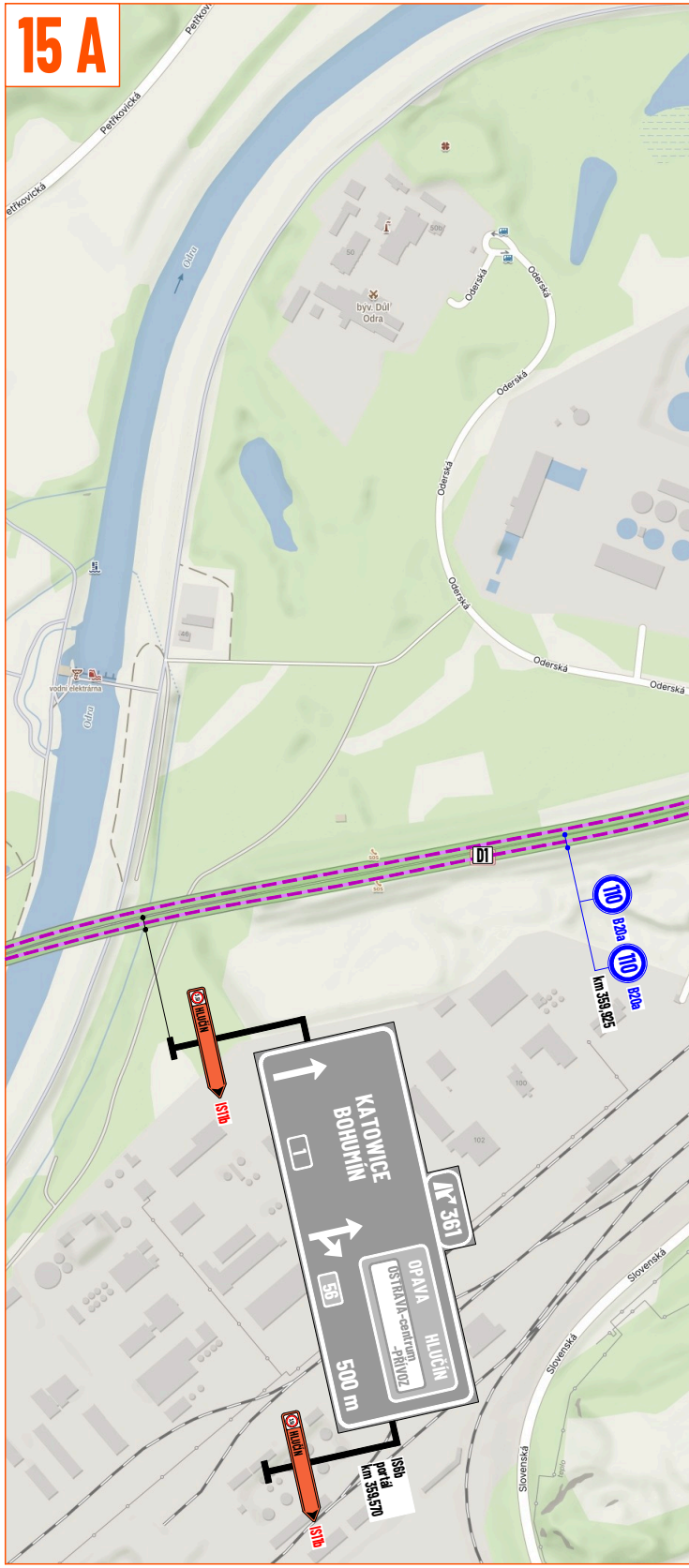
15 A
D1
110
B20a
km 359,925
HLUČÍN
IS11b
KATOWICE
BOHUMÍN
I
361
56
OPAVA
HLUČÍN
OSTRAVA-centrum
-Přívoz
500 m
IS6b
portál
km 359,570
Odra
Oderská
Petřkovická
Slovenská
byv. Důl Odra
vodní elektrárna

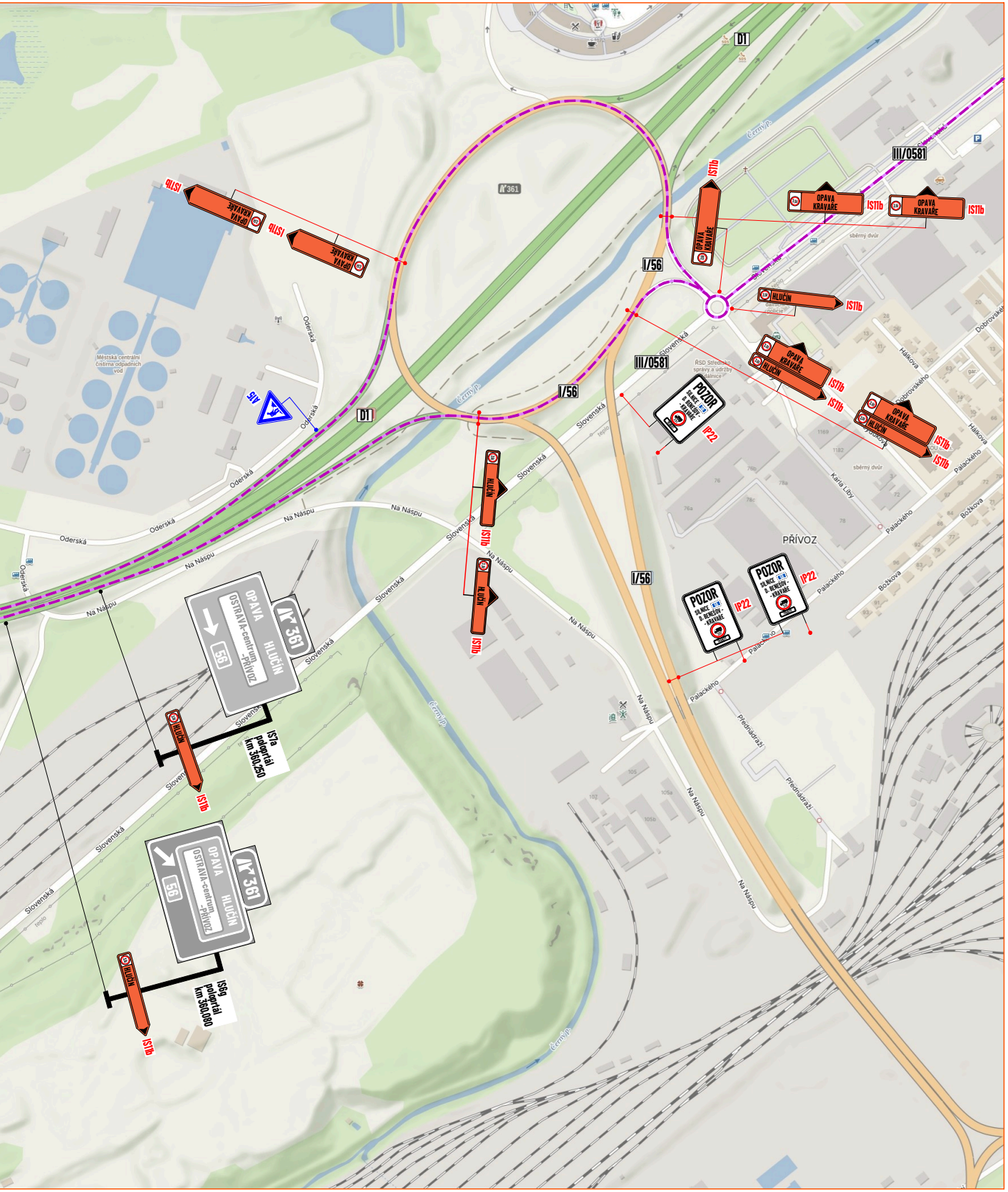
IS11b
OPAVA KRAVAŘE
IS11b
OPAVA KRAVAŘE
D1
III/0581
IS11b
OPAVA KRAVAŘE
IS11b
OPAVA KRAVAŘE
IS11b
OPAVA KRAVAŘE
I/56
361
HLUČÍN
IS11b
OPAVA KRAVAŘE
HLUČÍN
IS11b
IS11b
III/0581
OPAVA KRAVAŘE
HLUČÍN
IS11b
IS11b
POZOR
SILNICE D. BENEŠOV - KRAVAŘE
IP22
Městská centrální čistírna odpadních vod
A15
D1
I/56
Oderská
Na Náspu
Slovenská
HLUČÍN
IS11b
HLUČÍN
IS11b
OPAVA
HLUČÍN
OSTRAVA-centrum -PŘÍVOZ
56
361
IS7a
poloportál
km 360,250
HLUČÍN
IS11b
OPAVA
HLUČÍN
OSTRAVA-centrum -PŘÍVOZ
56
361
IS6g
poloportál
km 360,080
HLUČÍN
IS11b
I/56
POZOR
SILNICE D. BENEŠOV - KRAVAŘE
IP22
POZOR
SILNICE D. BENEŠOV - KRAVAŘE
IP22
PŘÍVOZ
ŘSD Středisko správy a údržby dálnice
dálniční policie
sběrný dvůr
Hálkova
Dobrovského
Karla Líby
Palackého
Božkova
Předmostí
Přednádraží
Černý p.

15 B

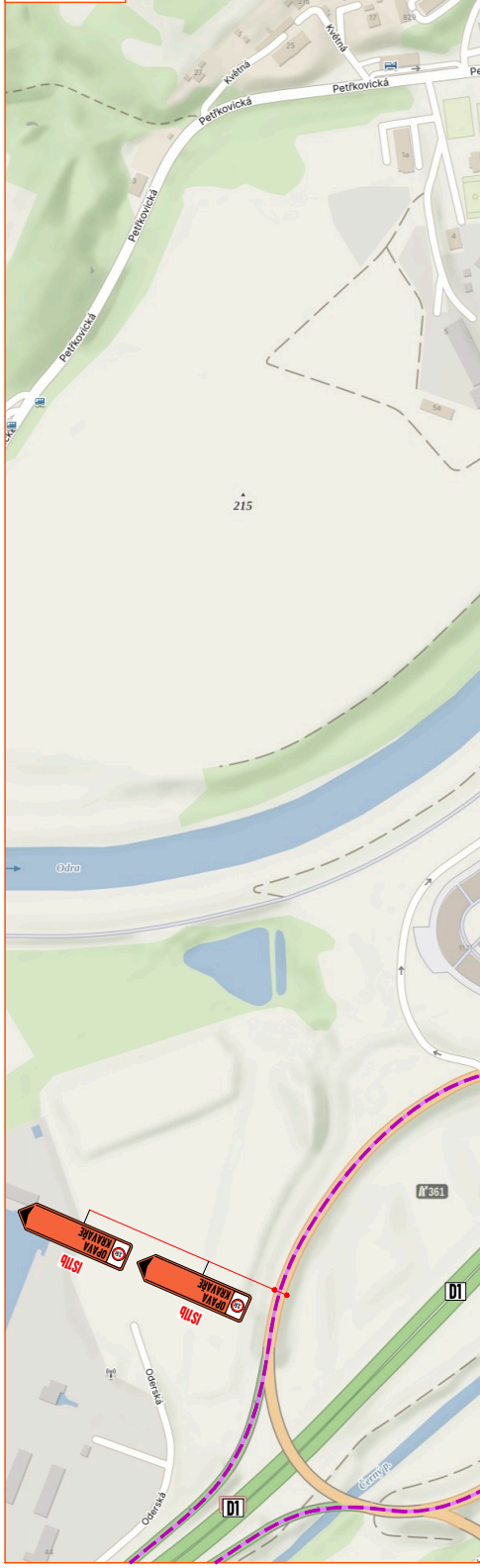
Petřkovická
Květná
215
Odra
361
IS11b
OPAVA KRAVAŘE
IS11b
OPAVA KRAVAŘE
D1
D1
Oderská
Černý p.

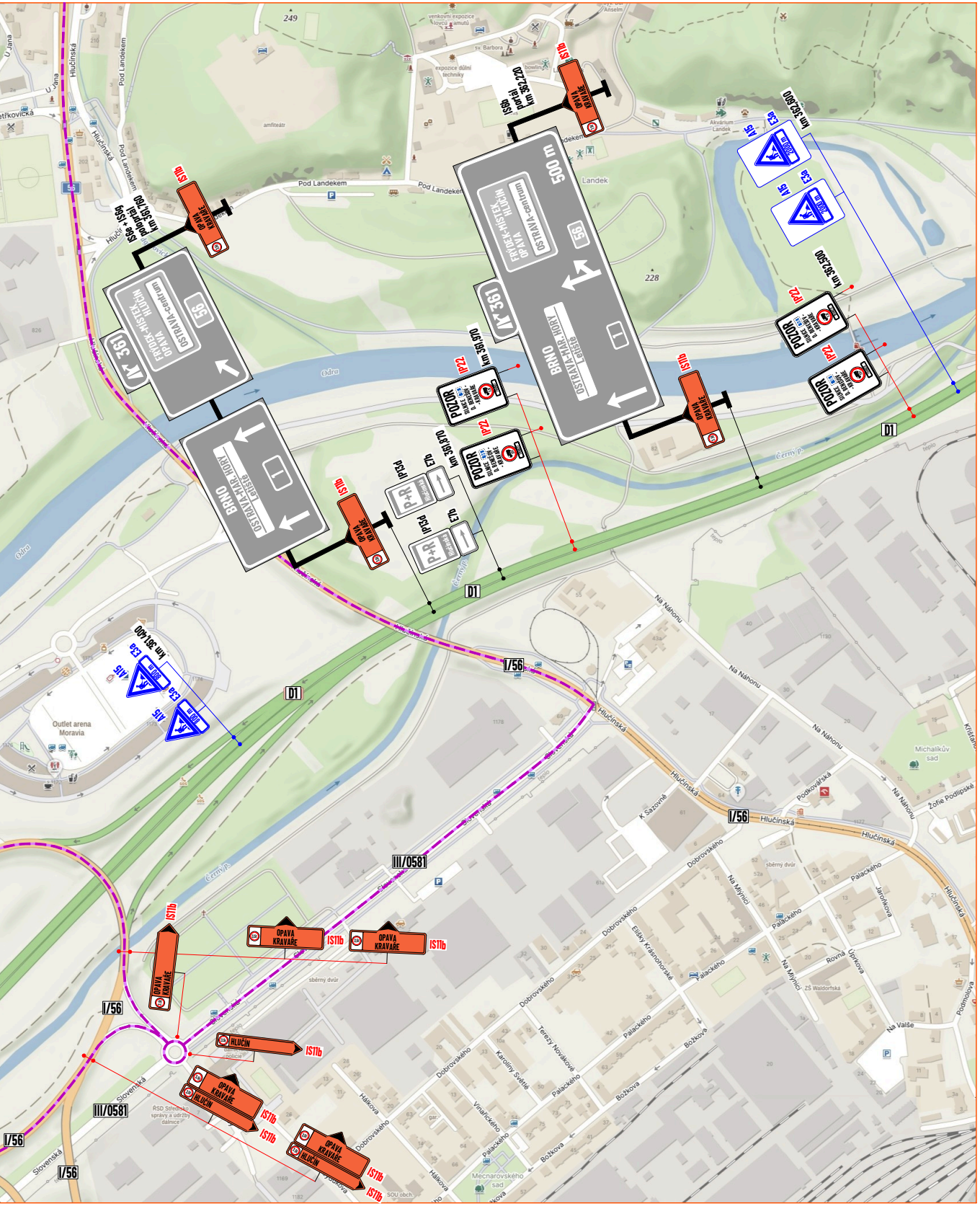
IS11b
OPAVA KRAVAŘE
IS6e + IS6g
poloportál
km 361,760
361
FRÝDEK-MÍSTEK HLUČÍN
OPAVA
OSTRAVA-centrum
56
BRNO
OSTRAVA-MAR. HORY
Letiště
1
IS6b
portál
km 362,220
500 m
km 362,600
A15
E3a
IP22
POZOR
SILNICE D. BENEŠOV - KRAVAŘE
km 362,500
km 361,970
km 361,870
IP13d
E7b
P+R
Hlučínská
km 361,400
D1
I/56
III/0581
HLUČÍN
Odra
Hlučínská
Outlet arena Moravia

24

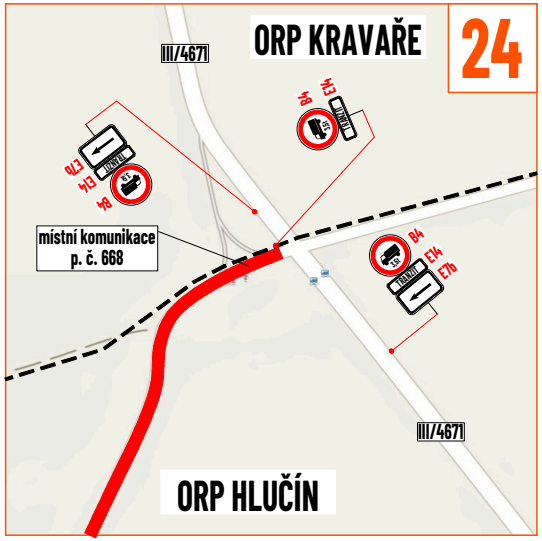
ORP KRAVAŘE
III/4671
B4
E3a
E7b
E14
místní komunikace
p. č. 668
ORP HLUČÍN
III/4671

22

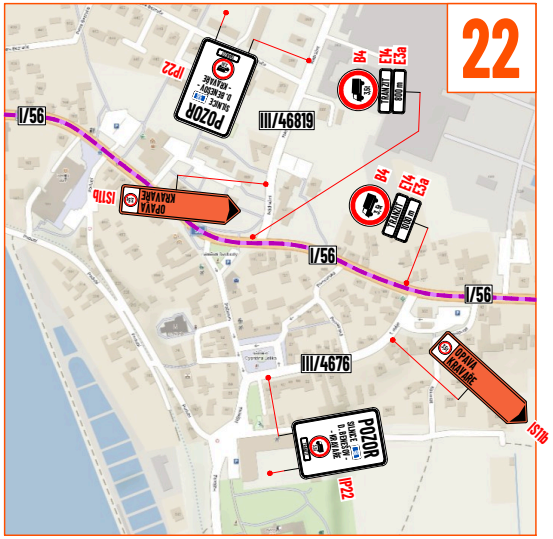
IP22
POZOR
B4
E14
E3a
III/46819
IS11b
OPAVA KRAVAŘE
I/56
III/4676
IP22
IS11b

16

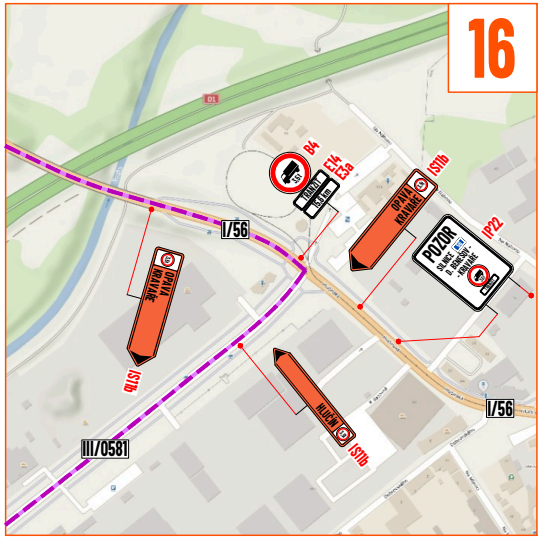
B4
E14
E3a
IS11b
IP22
POZOR
OPAVA KRAVAŘE
I/56
III/0581
HLUČÍN
IS11b

23

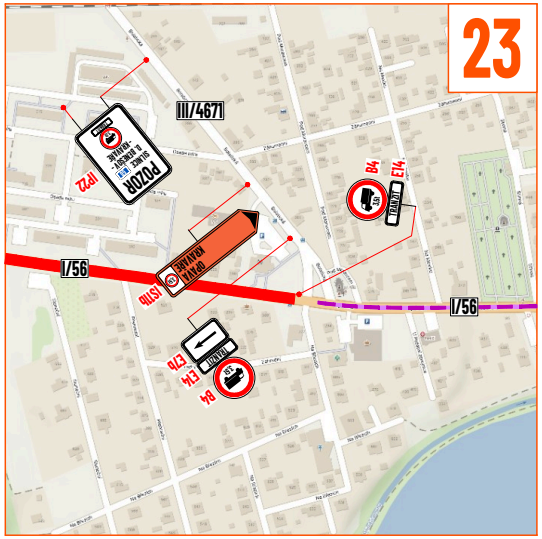
III/4671
POZOR
SILNICE D. BENEŠOV - KRAVAŘE
IP22
OPAVA KRAVAŘE
IS11b
I/56
I/56
B4
E14
TRANZIT
E7b
E14
B4
TRANZIT

20

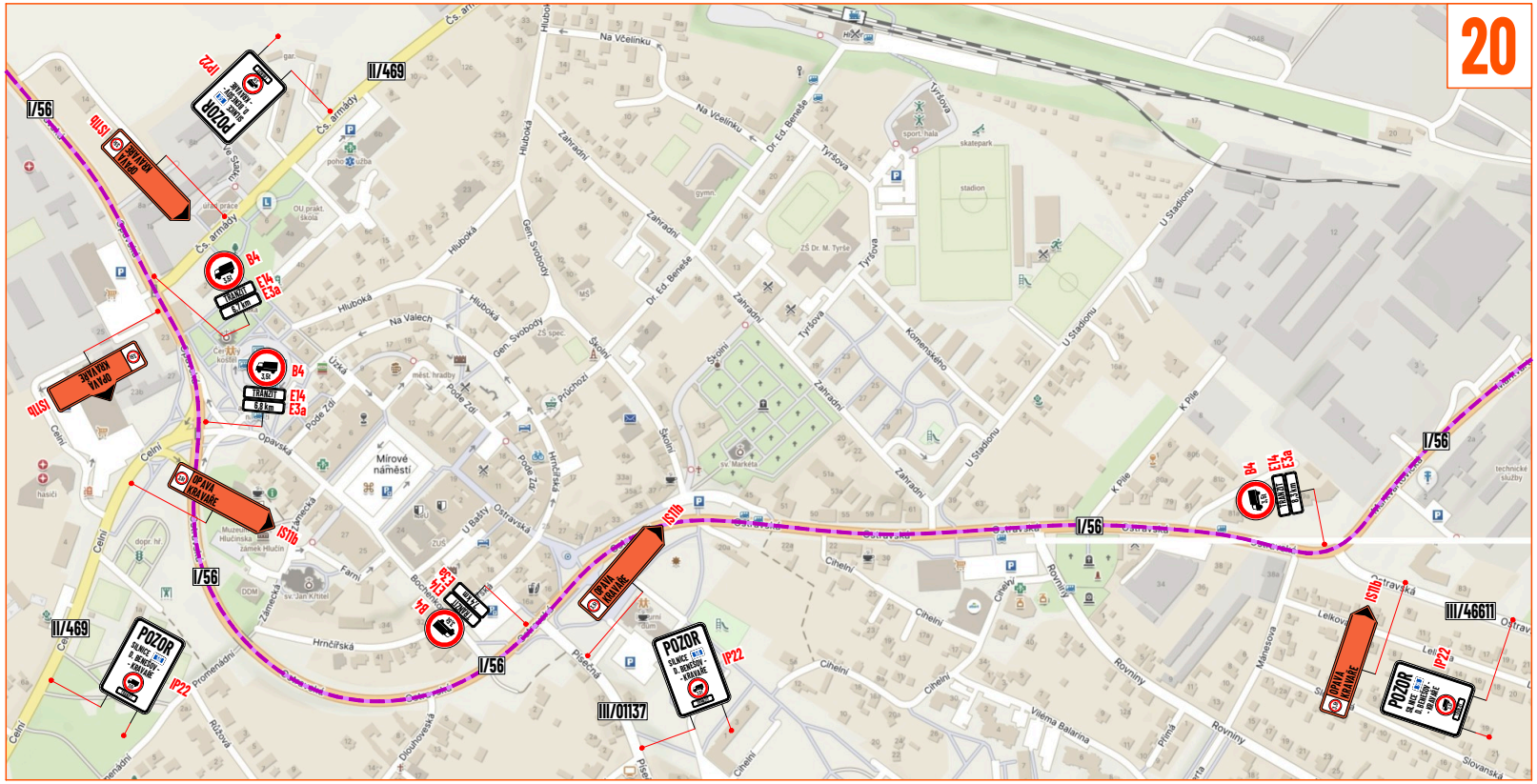
I/56
II/469
POZOR
SILNICE D. BENEŠOV - KRAVAŘE
IP22
OPAVA KRAVAŘE
IS11b
Čs. armády
B4
E14
E3a
TRANZIT
6,7 km
B4
E14
E3a
TRANZIT
6,8 km
OPAVA KRAVAŘE
IS11b
OPAVA KRAVAŘE
IS11b
Mírové náměstí
I/56
II/469
POZOR
SILNICE D. BENEŠOV - KRAVAŘE
IP22
B4
E14
E3a
TRANZIT
7,4 km
I/56
OPAVA KRAVAŘE
IS11b
POZOR
SILNICE D. BENEŠOV - KRAVAŘE
IP22
III/01137
I/56
B4
E14
E3a
TRANZIT
8,3 km
I/56
OPAVA KRAVAŘE
IS11b
III/46611
POZOR
SILNICE D. BENEŠOV - KRAVAŘE
IP22

21

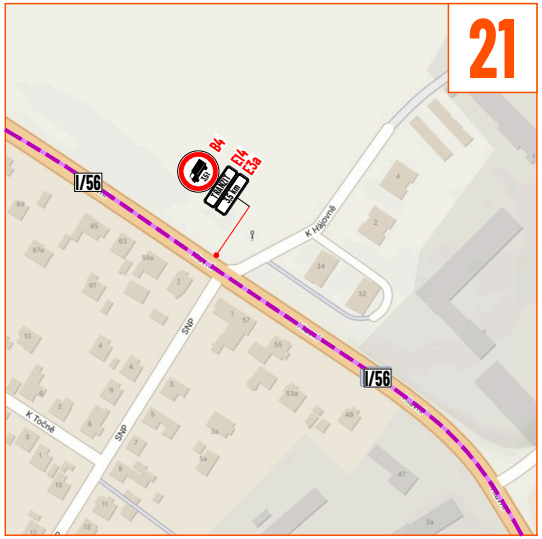
B4
E14
E3a
TRANZIT
3,5 km
I/56
I/56

17

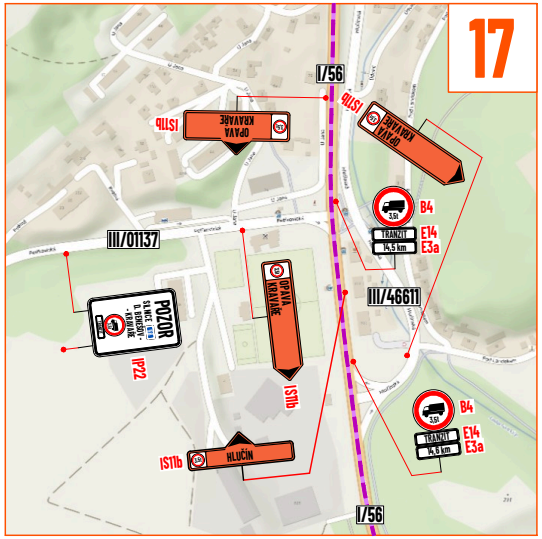
I/56
OPAVA KRAVAŘE
IS11b
OPAVA KRAVAŘE
IS11b
B4
E14
E3a
TRANZIT
14,5 km
III/01137
III/46611
POZOR
SILNICE D. BENEŠOV - KRAVAŘE
IP22
OPAVA KRAVAŘE
IS11b
B4
E14
E3a
TRANZIT
14,6 km
HLUČÍN
IS11b
I/56

18

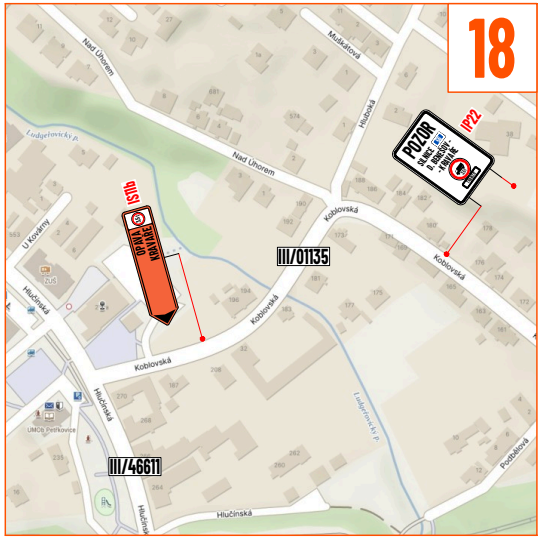
POZOR
SILNICE D. BENEŠOV - KRAVAŘE
IP22
OPAVA KRAVAŘE
IS11b
III/01135
III/46611

19

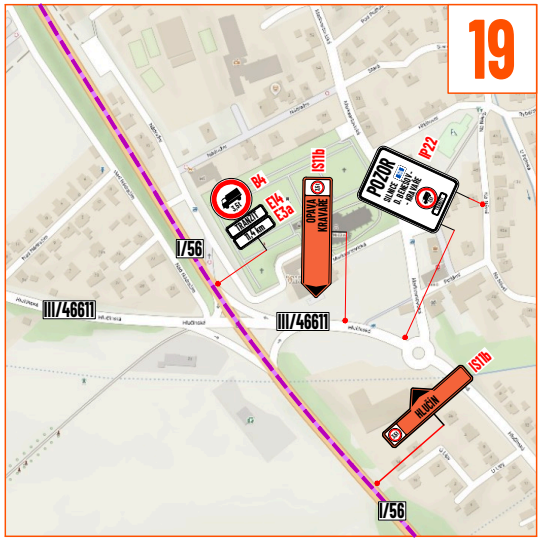
B4
E14
E3a
TRANZIT
11,4 km
OPAVA KRAVAŘE
IS11b
POZOR
SILNICE D. BENEŠOV - KRAVAŘE
IP22
I/56
III/46611
III/46611
HLUČÍN
IS11b
I/56

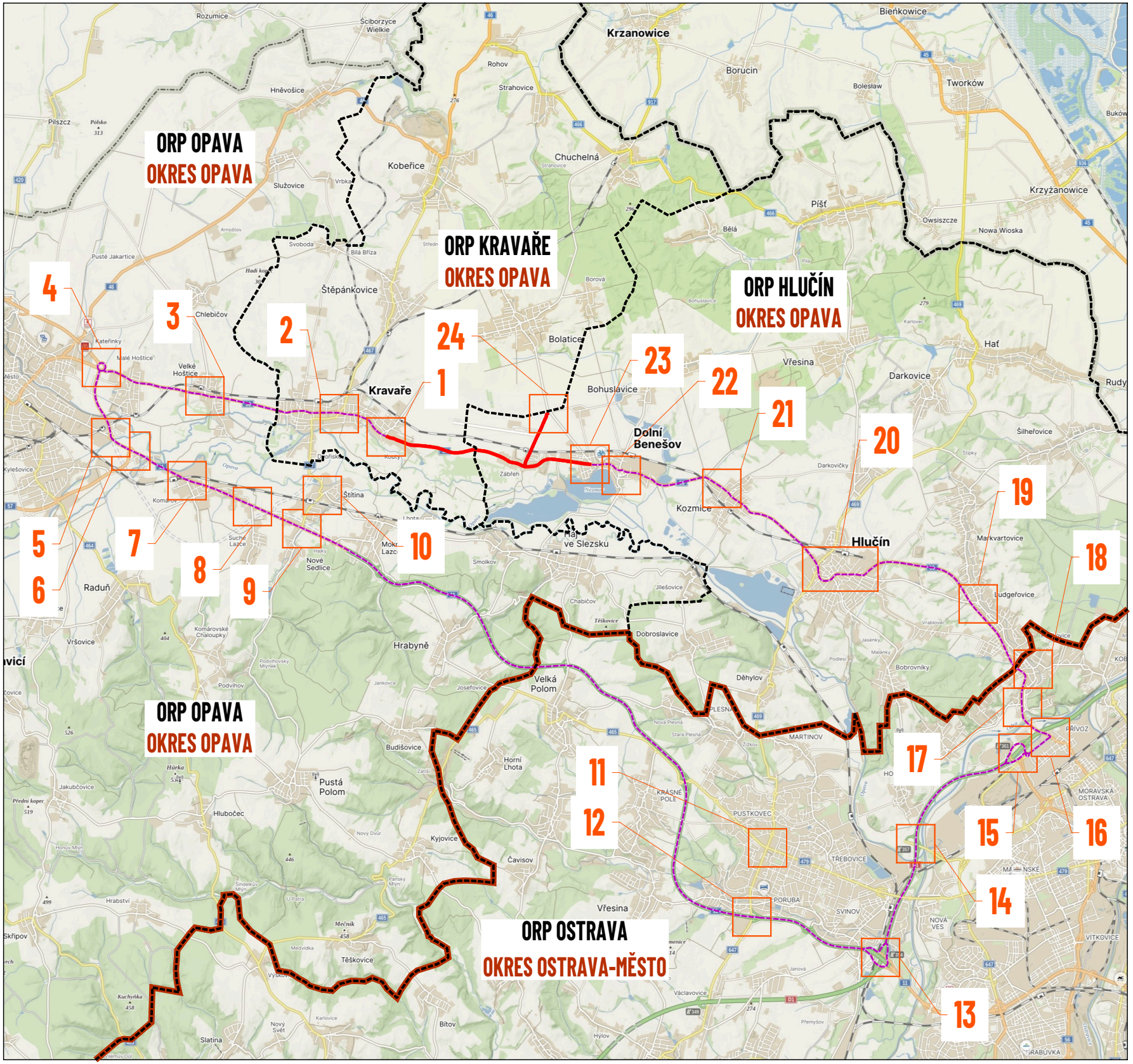
ORP OPAVA
OKRES OPAVA
ORP KRAVAŘE
OKRES OPAVA
ORP HLUČÍN
OKRES OPAVA
ORP OPAVA
OKRES OPAVA
ORP OSTRAVA
OKRES OSTRAVA-MĚSTO
1
2
3
4
5
6
7
8
9
10
11
12
13
14
15
16
17
18
19
20
21
22
23
24
Krzanowice
Kravaře
Dolní Benešov
Hlučín
Bolatice
Bohuslavice
Štěpánkovice
Kobeřice
Chuchelná
Borucin
Bieńkowice
Tworków
Krzyżanowice
Píšť
Bělá
Vřesina
Darkovice
Hať
Šilheřovice
Rudy
Markvartovice
Ludgeřovice
Kozmice
Hať ve Slezsku
Štítina
Mokré Lazce
Nové Sedlice
Velká Polom
Hrabyně
Raduň
Vršovice
Komárov
Chlebičov
Velké Hoštice
Malé Hoštice
Kateřinky
Služovice
Hněvošice
Rohov
Strahovice
Ściborzyce Wielkie
Rozumice
Pilszcz
Pusté Jakartice
Svoboda
Bílá Bříza
Kouty
Zábřeh
Smolkov
Chabičov
Dobroslavice
Děhylov
Jilešovice
Budišovice
Horní Lhota
Pustá Polom
Hlubočec
Jakubčovice
Kyjovice
Čavisov
Těškovice
Vřesina
Hrabství
Slatina
Bítov
Nový Svět
Václavovice
Martinov
Pustkovec
Krásné Pole
Poruba
Třebovice
Svinov
Nová Ves
Mariánské Hory
Přívoz
Moravská Ostrava
Vítkovice
Hrabůvka
Bobrovníky
Podvihov
Josefovice
Suché Lazce
Komárovské Chaloupky

LEGENDA:

🟥	- oblast uzavřená pro tranzitní vozidla nad 3,5t
‒ ‒ ‒	- navržená obchozí trasa pro tranzitní dopravu nad 3,5t
‒ ‒ ‒	- hranice ORP
―	- hranice okresu
◆ P2	- navržené přechodné svislé dopravní značení
◇ P2	- stávající svislé dopravní značení
◇ P2	- zneplatněné stávající svislé dopravní značení
◇ P2	- přechodné dopravní značení stavby "D1 Oprava vozovky v km 150,328 - 152,645"

Souhlasíme s přechodnou úpravou provozu, uzavírkou, a navrženou objízdnou trasou.
V souladu s ustanovením § 36 odst. 3 zák. č. 500/2004 Sb. Správního řádu se vzdáváme práva vyjádřit se k podkladům rozhodnutí.

Dopravní značení, které bude v rozporu s přechodným dopravním značením, bude dočasně zneplatněno.

MAPOVÁ POKLADOVÁ DATA

Seznam.cz, a.s.
www.mapy.com (veřejná aplikace)

Digitální technická mapa Moravskoslezského kraje, Moravskoslezský kraj
http://msk.krajdtm.cz
Mapa pro veřejnost

VYPRACOVAL	ZIMÁK
KONTROLOVAL	JANATA
UPRAVIL	
INVESTOR	Ředitelství silnic a dálnic s. p.
ZHOTOVITEL	SWIETELSKY stavební s.r.o.

NÁZEV STAVBY

I/56 ZÁBŘEH - PRŮTAH V KM 10,993 - 12,546

DOPRAVNĚ INŽENÝRSKÁ OPATŘENÍ

OBJÍZDNÁ TRASA PRO TRANZIT (3,5t)

NVB LINE s.r.o.
Cukrovar 716
768 21 Kvasice
www.nvbline.cz
zimak@nvbline.cz
tel.:770 187 111

FORMÁT	2900 × 287
DATUM	11. 9. 2026
Č. ZAKÁZKY	ZK-26-1601
Č. VÝKRESU	6